



## SODALĖS KLEVAS

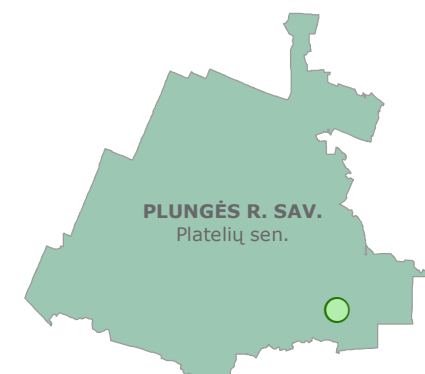
Botaninis gamtos paveldo objektas

**Žemaitijos nacionalinis parkas**  
Laumalenkų kraštovaizdžio draustinis



**Adresas:** Plungės r. sav., Platelių sen.

Lietuvos koordinatų sistema (LKS-94).


**Koordinatės:** X: 6211410, Y: 366968



### Sutartiniai ženklai

-  Gamtos paveldo objekto teritorija
-  Žemės sklypo riba, Nr.

**M 1:1 000**



**Duomenys:**  
© Valstybinė saugomų teritorijų tarnyba prie Aplinkos ministerijos, 2023 m.  
Lietuvos Respublikos teritorijos ortofotografinis  
M 1:10000 žemėlapis ORT10LT  
© Nacionalinė žemės tarnyba prie Žemės ūkio ministerijos, 2019-2021 m.  
Georeferencinio pagrindo kadastro erdviųjų duomenų rinkinys GRPK  
© Lietuvos Respublikos žemės ūkio ministerija, 2023 m.  
Nekilnojamojo turto kadastras  
© VĮ Registrų centras, 2023 m.